



Projektowanie , Nadzory Budowlane Józef Tustanowski
66-200 Świebodzin, Grodziszcz 23 A
☎ (0-68) 382-24-75; fax. 068 382-24-75
Konto: PKO Bank Polski Świebodzin Nr 67 1020 5402 0000 0202 0183 0504
e_mail: j.tustanowski@wp.pl

Egz. 3

Tel projektanta 0 606 522 014

PROJEKT BUDOWLANY INSTALACJI SANITARNYCH WEWNĘTRZNYCH WOD - KAN , C.W.U.

STAROSTWO POWIATOWE

w Świebodzinie
66-200 Świebodzin
ul. Kolejowa 2

Obiekt: **Sala wiejska - rozbudowa**

Branża: **Sanitarna**

Inwestor: **Gmina Szczaniec
66 – 225 Szczaniec 73**

Projekt budowlany zatwierdzam
zgodnie z uwagami
podanymi w decyzji

Nr 349/2011 z dnia 25.08.2011r.

Z... STAROSTY

Bow
Leszek Cenik
Naczelnik Wydziału
Budownictwa i Ochrony Środowiska

Przedmiot opracowania : P.T. instalacji sanitarnych wewnętrznych, wody zimnej i ciepłej ,
kanalizacji sanitarnej w rozbudowywanym budynku w miejscowości Brudzewo dz. nr 82
Gmina Szczaniec

Projektant w inżynierii sanitarnej tech. Józef Tustanowski upr nr 97/88/ZG

Nr ewid. LBS/IS/1103/01 Lubuskiej Okręgowej Izby Inżynierów Budownictwa

ZAWARTOŚĆ TECZKI

Opis techniczny

Załączniki

Część rysunkowa

PROJEKTANT
Józef Tustanowski
uprawnienia budowlane
do projektowania, nadzoru i kierowania
robotami sanitarnymi
nr ewid. 97/88/ZG

sierpień 2011 rok

SPIS TREŚCI

I. ZAŁĄCZNIKI	STRONA
Spis treści.....	2
Oświadczenie projektanta	3
Decyzja o warunkach zabudowy.....	4-7
II. OPIS	
Opis techniczny.....	8-11
III. CZĘŚĆ RYSUNKOWA	
• Rzut przyziemia kanalizacji wody zimnej i ciepłej.....rys.01.....	12
• Rozwinięcie instalacji wod - kan	rys.02.....13
Uprawnienia	14-15

JEDNOSTKA PROJEKTOWA :
PROJEKTOWANIE , NADZORY BUDOWLANE JÓZEF TUSTANOWSKI

OŚWIADCZENIE PROJEKTANTA

Oświadczam że zgodnie z przepisami z art. 20 Prawa Budowlanego Ustawy z dnia 16 -04-2004 o zmianie ustawy Prawo Budowlane , projekt budowlany polegający na budowie instalacji sanitarnych wewnętrznych wod-kan , c.w.u w miejscowości Brudzewo dz. nr 82 Gmina Szczaniec , został sporządzony zgodnie z obowiązującymi przepisami oraz zasadami wiedzy technicznej.

PROJEKTANT
Józef Tustanowski
Uprawnienia budowlane
do projektowania, nadzoru i kierowania
robotami sanitarnymi
nr ewidencyjny: WBS/P/N 37/53/20

Znak sprawy: IR.6730.6.5.2011

Potwierdzam
za zgodność z oryginałem
Józef Tustanowski

Szczaniec, dn. 11.04.2011 r.

Swiebodzin, dnia 08-04-2011

DECYZJA NR 6/2011 o warunkach zabudowy

Stosownie do art. 104 Kodeksu postępowania administracyjnego (tekst jednolity Dz. U. z 2000 r. Nr 98, poz. 1071 ze zmianami) oraz art. 4 ust. 2 pkt 2; art. 59 ust. 1; art. 60 ust. 1 i 4; art. 61 ust. 1; art. 63 ust. 2 i 4; art. 64 ust. 1; art. 65 ustawy z dnia 27 marca 2003 r. o planowaniu i zagospodarowaniu przestrzennym (Dz. U. Nr 80, poz. 717 ze zmianami)

po rozpatrzeniu wniosku z dnia 18-03-2011r.

Pani mgr Beaty Amrogowicz działającej z upoważnienia Wójta Gminy Szczaniec

U S T A L A M

dla: Gminy Szczaniec

1) rodzaj i lokalizacja inwestycji:

- *dobudowa zaplecza sanitarno – socjalnego do budynku świetlicy wiejskiej w ramach operacji „Wiejskie Centrum Kultury i Integracji Społecznej w Brudzewie” na działce nr ewid. 82 położonej w miejscowości Brudzewo w gminie Szczaniec,*

2) warunki zabudowy i szczegółowe zasady zagospodarowania terenu oraz jego zabudowy na podstawie przepisów odrębnych:

- Ustawy z dnia 7 lipca 1994 r. - *Prawo budowlane* (Tekst jednolity Dz. U. z 2006 r. Nr 156, poz. 1118, ze zmianami);
- Rozporządzenia Ministra Infrastruktury z dnia 12 kwietnia 2002 r. *w sprawie warunków technicznych, jakim powinny odpowiadać budynki i ich usytuowanie* (Dz. U. z 2002 r. Nr 75, poz. 690, ze zmianami);
- Rozporządzenia Ministra Infrastruktury z dnia 26 sierpnia 2003 r. *w sprawie oznaczeń i nazewnictwa stosowanych w decyzji o ustaleniu lokalizacji inwestycji celu publicznego oraz w decyzji o warunkach zabudowy* (Dz. U. z 2003 r. Nr 164, poz. 1589);
- Ustawy z dnia 23 lipca 2003 r. *o ochronie zabytków i opiece nad zabytkami* (Dz. U. Nr 162, poz. 1568, ze zmianami);
- Ustawy z dnia 21 marca 1985 r. *o drogach publicznych* (Tekst jednolity Dz. U. z 2007 r. Nr 19, poz. 115, ze zmianami);
- Rozporządzenia Ministra Transportu i Gospodarki Morskiej z 2 marca 1999 r. *w sprawie warunków technicznych, jakim powinny odpowiadać drogi publiczne i ich usytuowanie* (Dz. U. z 1999 r., nr 43, poz. 430);
- Ustawy z dnia 7 czerwca 2001 r. – *o zbiorowym zaopatrzeniu w wodę i zbiorowym odprowadzaniu ścieków* (Tekst jednolity Dz. U. z 2006r. Nr 123, poz. 858, ze zmianami);
- Ustawy z dnia 10 kwietnia 1997 r. *Prawo energetyczne* (Dz. U. z 2006 r. Nr 89, poz. 625, ze zmianami);
- Ustawa z dnia 3 lutego 1995 r. *o ochronie gruntów rolnych i leśnych* (t.j. Dz. U. z 2004 r. Nr 121, poz. 1266, ze zmianami);

- a) **funkcje zabudowy i warunki zagospodarowania terenu:**
- ustala się do istniejącego na działce nr ewid. 82 budynku dobudowę zaplecza saniatarno – socjalnego świetlicy wiejskiej,
 - zagospodarowanie działki zgodne z funkcją zabudowy,
 - odprowadzenie wód opadowych na własny teren nieutwardzony,
 - należy zachować warunki wynikające z powołanych wcześniej przepisów ze szczególnym uwzględnieniem warunków technicznych wynikających z Rozporządzenia Ministra Infrastruktury z dnia 12 kwietnia 2002 r. w sprawie warunków technicznych, jakim powinny odpowiadać budynki i ich usytuowanie (Dz. U. z 2002 r. Nr 75, poz. 690 ze zmianami),
- b) **warunki i wymagania ochrony oraz kształtowania ładu przestrzennego:**
- ustala się dobudowę zaplecza do wschodniej ściany budynku przy granicy działki z działką sąsiednią nr ewid. 83,
 - powierzchnia zabudowy projektowanego zaplecza – do 4m x 5m,
 - szerokość elewacji frontowej budynku – bez zmian,
 - liczba kondygnacji projektowanego zaplecza – jedna nadziemna,
 - wysokość górnej krawędzi elewacji projektowanego zaplecza do okapu – do 3m,
 - geometria dachu nad projektowanym zapleczem – dach jednospadowy kryty dachówką lub blachą, kąty nachylenia połaci do 30°, kalenica na wysokości do 4m,
- c) **warunki ochrony środowiska i zdrowia ludzi:**
- planowaną inwestycję zaprojektować w sposób zapewniający spełnienie wymogów z zakresu warunków higienicznych i zdrowotnych oraz ochrony środowiska, bezpieczeństwa pożarowego i użytkowania,
- d) **warunki ochrony dziedzictwa kulturowego i zabytków oraz dóbr kultury współczesnej:**
- zgodnie z art. 32 ust. 2 ustawy o ochronie zabytków i opiece nad zabytkami każdy kto w trakcie prowadzenia robót ziemnych odkryje przedmiot, co do którego istnieje przypuszczenie iż jest on zabytkiem, jest obowiązany:
 - wstrzymać wszelkie roboty mogące uszkodzić lub zniszczyć odkryty przedmiot,
 - zabezpieczyć, przy użyciu dostępnych środków, ten przedmiot i miejsce jego odkrycia,
 - niezwłocznie zawiadomić o tym Wojewódzkiego Konserwatora Zabytków, a jeśli nie jest to możliwe Wójta Gminy Szczaniec,
- e) **warunki obsługi w zakresie infrastruktury technicznej i komunikacji:**
- zaopatrzenie w wodę z istniejącej sieci wodociągowej w uzgodnieniu z zarządcą sieci,
 - zaopatrzenie w energię – zalicznikowo z istniejącego przyłącza,
 - odprowadzenie ścieków bytowych - do istniejącego zbiornika bezodpływowego,
 - dojazd – poprzez istniejący wjazd z drogi wojewódzkiej Nr 302,
 - miejsca parkingowe w granicach własnej posesji,
- f) **warunki dotyczące wymagań ochrony interesów osób trzecich:**
- projektowana inwestycja nie może wywoływać uciążliwości powodowanych przez hałas, wibracje, zakłócenia elektryczne i promieniowanie oraz powodować zanieczyszczenie powietrza, wody i gleby a także pozbawić osoby trzecie:
 - ✓ dostępu do drogi publicznej,
 - ✓ możliwości korzystania z wody, kanalizacji, energii elektrycznej i ciepłej oraz ze środków łączności,

- ✓ dostępu światła dziennego do pomieszczeń przeznaczonych na pobyt ludzi,
- g) warunki ochrony obiektów budowlanych na terenach górniczych, narażonych na niebezpieczeństwo powodzi i osuwania się mas ziemnych:
 - nie dotyczy,
- 3) linie rozgraniczające teren inwestycji:
 - oznaczono na mapie w skali 1:1000, stanowiącej załącznik graficzny do niniejszej decyzji.

U Z A S A D N I E N I E

Zgodnie z art. 4 ust. 2 ustawy z dnia 27 marca 2003r. o planowaniu i zagospodarowaniu przestrzennym (Dz. U. Nr 80, poz. 717 ze zmianami) w przypadku braku miejscowego planu zagospodarowania przestrzennego określenie sposobu zagospodarowania terenu i warunki zabudowy ustala się w drodze decyzji o warunkach zabudowy lub decyzji o lokalizacji inwestycji celu publicznego. Dla terenu objętego inwestycją nie obowiązuje miejscowy plan zagospodarowania przestrzennego.

Z wnioskiem o ustalenie warunków zabudowy dla inwestycji, opisaney w pkt 1 niniejszej decyzji wystąpiła Sekretarz Gminy Pani mgr Beata Amrogowicz działająca z upoważnienia Wójta Gminy Szczaniec. Wniosek zawierał wszystkie niezbędne elementy, które zostały określone zgodnie z art. 64 ust.1, w art. 52 ust 2 ustawy z dnia 27 marca 2003r. o planowaniu i zagospodarowaniu przestrzennym (Dz. U. Nr 80, poz. 717 ze zm.) – określaną dalej jako upzp.

Stosownie do wymogów procedury administracyjnej, wszystkie strony zostały zawiadomione o wszczęciu postępowania administracyjnego w sprawie ustalenia warunków zabudowy oraz o przysługujących im uprawnieniach.

Działka w zachodniej części zabudowana jest budynkiem pod świetlicę wiejską objętym programem pod nazwą „Wiejskie Centrum Kultury i Integracji Społecznej w Brudzewie“. Z uwagi na układ pomieszczeń w budynku świetlicy brak jest możliwości wydzielenia w istniejącym budynku odpowiedniego zaplecza sanitarno – socjalnego, wobec tego konieczna jest jego dobudowa, którą planuje się przy wschodniej ścianie budynku świetlicy i przy istniejącej ścianie budynku nr 21 zlokalizowanego na działce sąsiedniej nr ewid. 83.

Zgodnie z art. 53 ust. 3, pkt 1 i 2 upzp w związku z art. 64 ust. 1 dokonano analizy warunków i zasad zagospodarowania terenu oraz jego zabudowy, wynikających z przepisów odrębnych a także analizy stanu faktycznego i prawnego terenu na którym przewiduje się realizację inwestycji. Zgodnie z wypisem z rejestru gruntów działka nr ewid. 82 ma powierzchnię 0,70ha i stanowi grunty oznaczone symbolami RIIIa (0,58ha) i B-RIIIa (0,12ha). Planowana inwestycja zlokalizowana będzie przy istniejącym budynku na gruntach rolnych zabudowanych B-RIIIa. Grunty rolne RIIIa pozostaną bez zmian w użytkowaniu. Właścicielem działki jest Gmina Szczaniec.

Niniejsza decyzja wymaga uzgodnień, w trybie art. 106 KPA, zgodnie z upzp art. 53 ust. 4:

- pkt 6 z organami właściwymi w sprawach ochrony gruntów rolnych – ze Starostwem Powiatowym w Świebodzinie Wydział Budownictwa i Ochrony Środowiska – uzgodniono postanowieniem z dnia 04.04.2011 r. znak: BOŚ.673.3.45.2011LC
- pkt 9 z Zarządem Dróg Wojewódzkich w Zielonej Górze – uzgodniono postanowieniem z dnia 30.03.2011 r. Znak: ZDW-ZG-II-536-100/11

Sporządzenie projektu decyzji o ustaleniu warunków zabudowy zgodnie z art. 60 ust. 4 upzp powierzono osobie wpisanej na listę izby samorządu zawodowego urbanistów pod nr Z-267 Zachodniej Okręgowej Izby Urbanistów z siedzibą we Wrocławiu.

Warunki o których mowa w art. 61 ust. 1 upzp zostały spełnione co stwierdzono na podstawie wizji lokalnej w terenie i analizy obszaru wokół działki budowlanej.

Mając powyższe na uwadze postanowiono jak w sentencji.

POUCZENIE

Niniejsza decyzja o warunkach zabudowy nie rodzi praw do terenu oraz nie narusza prawa własności i uprawnień osób trzecich.

Wnioskodawcy, który nie uzyskał prawa do terenu, nie przysługuje roszczenie o zwrot nakładów poniesionych w związku z otrzymaną decyzją o warunkach zabudowy.

Roboty budowlane można rozpocząć na podstawie decyzji o pozwoleniu na budowę.

Warunkiem uzyskania decyzji o pozwoleniu na budowę jest przedłożenie w Starostwie Powiatowym w Świebodzinie:

- wniosku o wydanie decyzji pozwolenia na budowę,
- 4 egzemplarzy projektu budowlanego wraz z opiniami, uzgodnieniami, pozwoleniami i innymi dokumentami wymaganymi przepisami szczególnymi wykonanego zgodnie z obowiązującymi przepisami budowlanymi, branżowymi oraz PN przez osobę posiadającą zaświadczenie o wpisie na listę członków samorządu zawodowego.
- oświadczenia o posiadanym prawie do dysponowania nieruchomością na cele budowlane,
- ważnej decyzji o warunkach zabudowy i zagospodarowania terenu.

Od niniejszej decyzji służy stronom odwołanie do Samorządowego Kolegium Odwoławczego w Zielonej Górze, za moim pośrednictwem, w terminie 14 dni od daty jej doręczenia.

Załącznik graficzny – mapa w skali 1:1000.

Otrzymują:



Województwo Lubuskie
Marszałek Województwa Lubuskiego
[Signature]

- | | |
|---|--|
| 1. Beata Amrogowicz
Sekretarz Gminy Szczaniec
Szczaniec 73
66-225 Szczaniec | 4. Justyna Lipska
Burdzewo 23
66-225 Szczaniec |
| 2. Zarząd Dróg Wojewódzkich
al. Niepodległości 32
65-042 Zielona Góra | 5. Marcin Lipski
Burdzewo 23
66-225 Szczaniec |
| 3. Starostwo Powiatowe w Świebodzinie
Wydział Budownictwa
i Ochrony Środowiska
ul. Kolejowa 2
66-200 Świebodzin | 6. Kazimierz Potrzebowski
Burdzewo-21
66-225 Szczaniec |
| | 7. a/a |

Mapa ewidencyjna dotyczy gruntu dzialek
wielkości nie spełniającej warunków
dokładności i kryteriów określonych w
stwierdzeniu sąsiedztwa.

R110a

P.O.D.G.I.K.

w Świebodzinie
D.Z. 11.06.11
za zgodność z oryginałem
nr ew. 03...2011 podpis... 7.8.

STAROSTA ŚWIEBODZINSKI
Powiatowy Sądok B. (właściwy do spraw sąd. I instancji)
Ewa Kosiak Inspektor - 75
16.03.2011

WÓJT
Gminy Świebodzinie
ul. Kolejowa 2

Załącznik do Decyzji Nr 6/2011
o warunkach zabudowy
WÓJTA GMINY ŚWIEBODZINIE
Lnek: JR.6730.B.5.2011
z dnia 11-04-2011



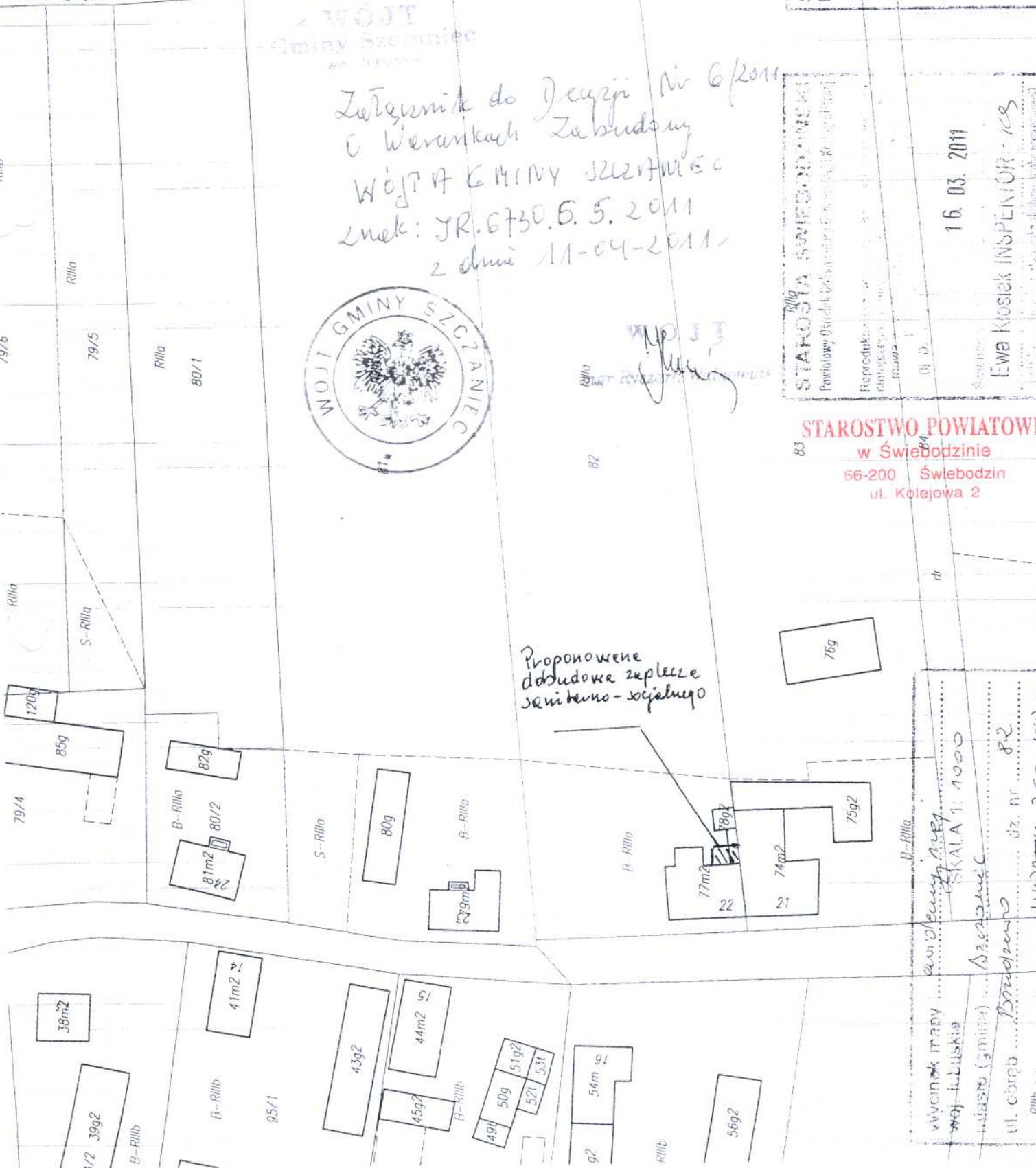
R110a

WÓJTA
GMINY ŚWIEBODZINIE

STAROSTA ŚWIEBODZINSKI
Powiatowy Sądok B. (właściwy do spraw sąd. I instancji)
Ewa Kosiak Inspektor - 105
16.03.2011

STAROSTWO POWIATOWE
w Świebodzinie
66-200 Świebodzin
ul. Kolejowa 2

Proponowane
dobudowa zplecze
seniornego-socjalnego



wykonik mapy...
SKALA 1:1000
Świebodzin
ul. Kolejowa 2
dz. nr 82

OPIS TECHNICZNY

Do projektu kanalizacji sanitarnej, wody zimnej i ciepłej w rozbudowywanym budynku świetlicy wiejskiej z lokalizowanej w miejscowości Brudzewo dz. nr 82 Gm. Szczaniec

Inwestor – Gmina Szczaniec

1. WPROWADZENIE

1.1 Przedmiot opracowania

Przedmiotem opracowania jest zestawienie dokumentacji techniczno-ruchowej niezbędnej do wykonania instalacji kanalizacji sanitarnej, wody zimnej, ciepłej. Istniejący budynek zaprojektowany został jako wolnostojący parterowy z użytkowym poddaszem. Instalacje sanitarne zostały zaprojektowane przy założeniu że teren jest uzbrojony. Opracowanie zostało oparte na aktualnie obowiązujących przepisach. Może ono zatem służyć do uzyskania wszelkich wymaganych uzgodnień i pozwoleń.

Działka nie jest wpisana do rejestru zabytków i nie podlega ochronie na podstawie ustaleń miejscowego planu zagospodarowania przestrzennego

Teren budowy nie znajduje się w granicach terenu górniczego

1.2 Podstawa opracowania

- * Wizja lokalna
- * Rozporządzenie Ministra Infrastruktury z dnia 12 kwietnia 2002 roku w sprawie warunków technicznych jakim powinny odpowiadać budynki i ich usytuowanie (Dz. U . 75 poz.690)
- * Rozporządzenie MSW i Administracji z dnia 07 czerwiec 2010 w sprawie ochrony przeciwpożarowej budynków , innych obiektów budowlanych i terenów (Dziennik Ustaw Nr 109. poz. 719)
- * Zlecenie inwestora

2. Kanalizacja sanitarna

Projektuje się odprowadzenie ścieków sanitarnych z dobudowanego zaplecza socjalnego do istniejącej sieci kanalizacyjnej w budynku poprzez projektowaną rurę i kształtki PVC kanalizacyjne \varnothing 110 mm. Rozprowadzenie leżaków kanalizacyjnych i podejść pod urządzenia sanitarne z rur i kształtek PVC kanalizacyjnych kielichowych lub polipropylenowych PP \varnothing 110, 50 mm. Przewody poziome łączące piony kanalizacyjne z przyborami sanitarnymi, ułożone będą pod posadzką pomieszczeń mieszkalnych na głębokości zabezpieczającej przed przemarzaniem i uszkodzeniami mechanicznymi. Pion kanalizacyjny dn 100 mm wyprowadzić ponad dach i zakończyć rurą wywiewną. Usytuowanie pionów oraz sposób podłączenia przyborów pokazano na rysunku.

3. Instalacja ciepłej, zimnej wody

Źródłem ciepłej wody będzie elektryczny przepływowy podgrzewacz zainstalowany nad umywalką. Instalację zimnej wody należy wykonać z rur miedzianych dn 18,15, łączonych przez lut miękkie. Podejścia do punktów czerpalnych montowane w bruzdach po owinięciu rur taśmą izolacyjną. Instalację po wykonaniu należy przepłukać i poddać próbie na ciśnienie 0,1 Mpa. Stosować zawory odcinające kulowe w miejscach łatwo dostępnych. Rurociągi pionowe, poziome zaprojektowano z rur miedzianych, w przejściach przez ściany i strop stosować należy tuleje ochronne z PVC o średnicy o dwie dymensje większe od średnicy przewodu. Przewody poziome instalować ze spadkiem w kierunku zaworów spustowych.

4. Średnie zapotrzebowanie wody

Przyjęto na podstawie Wytycznych Projektowania średnie zapotrzebowanie wody na jedną osobę $Q = 185$ l/dM, ponadto przyjęto zapotrzebowanie wody do polewania zieleni $Q = 400$ l/d, stąd dla 5 osób zapotrzebowanie wody wyniesie:

$$Q_{\text{śrd}} = 185 \times 5 + 400 = 1,33 \text{ m}^3/\text{d}$$

Przyjęto współczynnik nierównomierności dobowej $N_d = 1,1$

$$Q_{\text{max}} = 1,1 \times 1,33 = 1,46 \text{ m}^3/\text{d}$$

Stąd dla $q_{\text{max}} = 0,347 \times \sqrt{Q_{\text{max d}}}$

$$q_{\text{max}} = 0,347 \times \sqrt{1,46} = 0,42 \text{ l/s}$$

**WYKAZ MATERIAŁÓW PODSTAWOWYCH INSTALACJI SANITARNYCH
LICZONYCH NA MIESZKANIE I POMIESZCZENIA SOCJALNE**

Lp.	Wyszczególnienie	Jedn. miary	Ilość
	Kanalizacja sanitarna		
1	Umywalka	szt.	1
2	Muszla klozetowa kompakt	szt.	2
3	Syfon umywalkowy	szt.	1
4	Rury kanalizacyjne PVC Dn 110 mm	mb	8
5	= / = Dn 50 mm	mb	2
6			
7			
	Instalacja wodociągowa , ciepłej wody		
1	Zawór do dolnopłuka 1/2x1/2	szt.	2
2	Bateria umywalkowa	szt.	1
3	Zawór kulowy dn 15	szt.	2
4	Zawór kulowy dn 20	szt.	1
5	Elektryczne podgrzewacz wody ciepłej	szt.	1
6	Rura Cu dn18	mb	12
7	Rura Cu dn 15	mb	6

5. UWAGI KOŃCOWE

Całość robót wykonać zgodnie z przepisami BHP i „Warunkami technicznymi wykonawstwa i odbioru robót budowlano - montażowych” cz. II Instalacje sanitarne i przemysłowe oraz technologią przewidzianą przez producentów stosowanych materiałów. Zastosowane materiały powinny spełniać wymagania Polskich Norm, posiadać atesty i świadectwa dopuszczające je do stosowania w budownictwie.

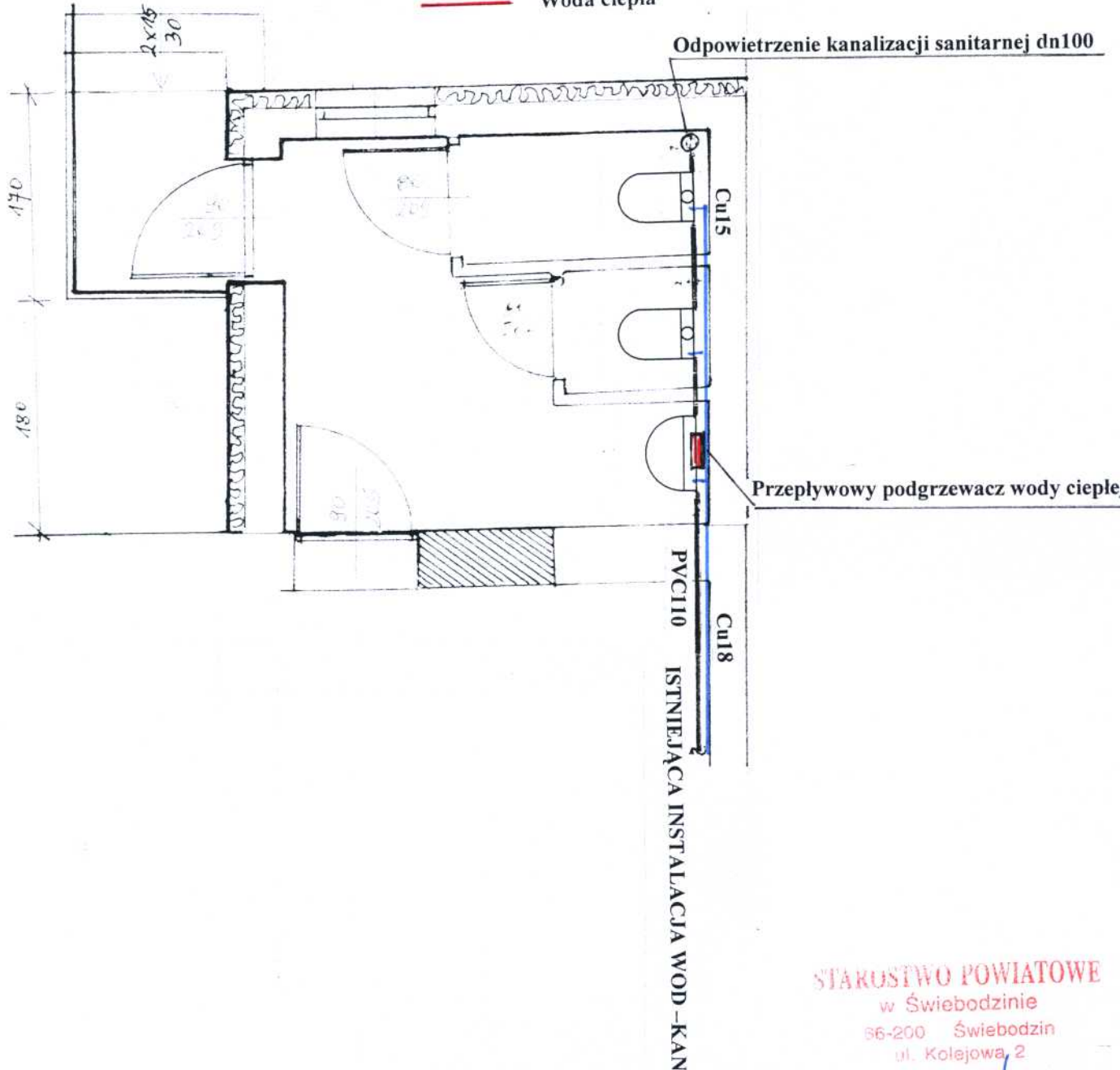
Wszelkie skrzyżowania z obcymi urządzeniami wykonać zgodnie z uzgodnieniami i warunkami wydanymi przez Instytucje mające te urządzenia w posiadaniu

PROJEKTANT
Józef Tustanowski
Uprawnienia Budowlane
do projektowania, nadzoru i kierowania
robótami sanitarnymi
nr uprawnień: W/33PPIN/038/ZG

RZUT PRZYZIEMIA SKALA 1: 50

LEGENDA :

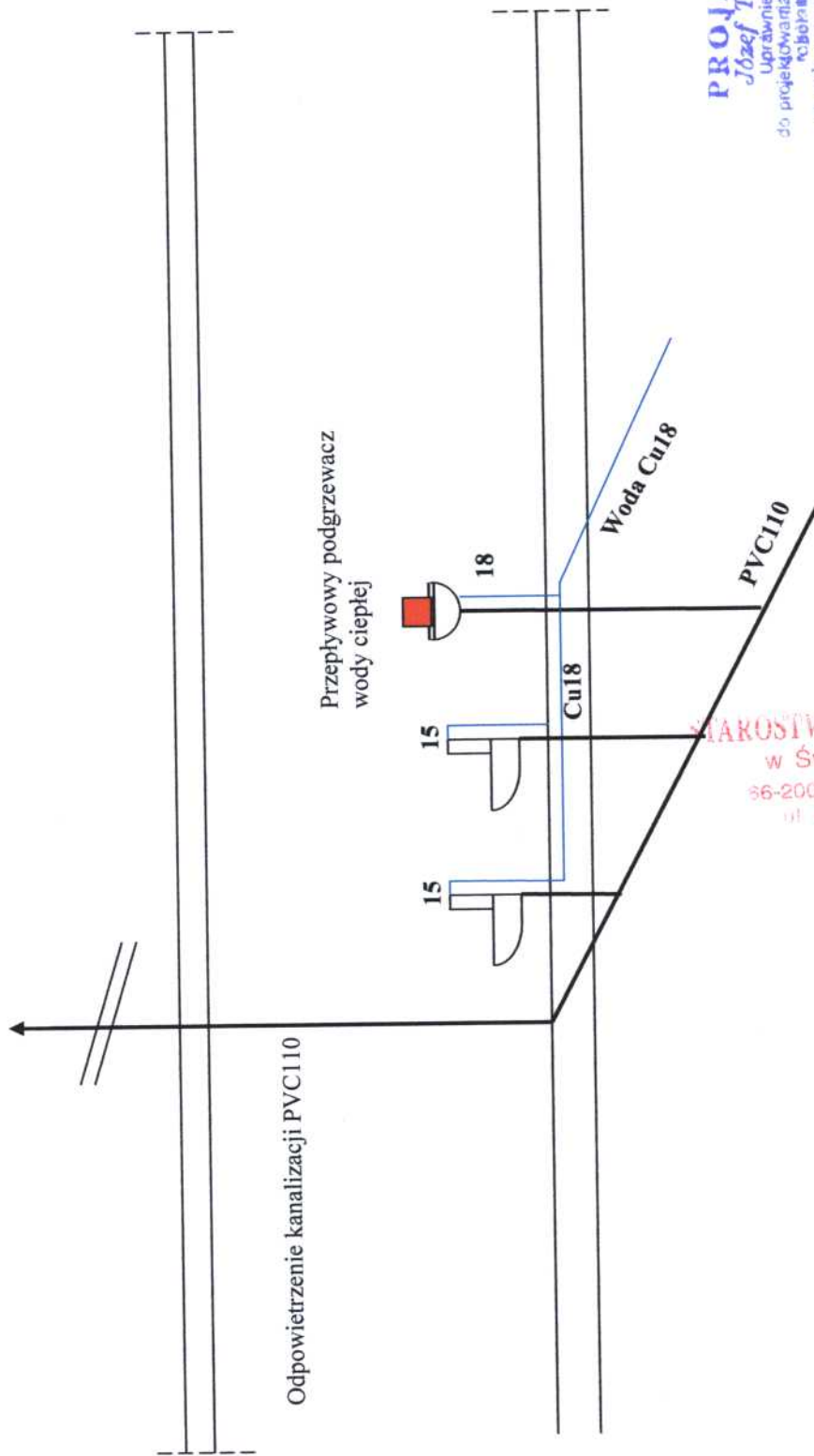
- Kanalizacja sanitarna
- Woda zimna
- Woda ciepła



STAROSTWO POWIATOWE
w Świebodzinie
86-200 Świebodzin
ul. Kolejowa 2

PROJEKTANT
Józef Tustanowski
Uprawnienia budowlane
do projektowania, nadzoru i kierowania
robotami sanitarnymi
nr ewidencyjny WZPPIN 37288/ZG

P.T. INSTALACJE SANITARNE WEWNĘTRZNE		
Treść rys	Rzut przyziemia - instalacje wod - kan	Skala 1 : 50
Inwestor	Gmina Szczaniec	rys nr 01
Lokalizacja	Brudzewo dz. nr 82 gm. Szczaniec	08 - 2011
Projektant	Tustanowski Józef upr. nr 97/88/ZG	



PROJEKTANT
Józef Tustanowski
 Uprawnienia budowlane
 do projektowania, nadzoru i kierowania
 robotami sanitarjnymi
 nr uprawnień: W58P/037/19P/ZG

P.T. Rozwinięcie instalacji wod - kan	
Treść rys.	Rzut przyziemia
Lokalizacja	Brudzewo dz. nr 82
Projektant	Tustanowski Józef upr. 97/88/ZG
	Skala 1 :
	Rys nr 02
	08 - 2011

STAROSTWO POWIATOWE
 w Świebodzinie
 86-200 Świebodzin
 ul. Kolejowa 2

Nr ewid. WBPP/N 97/88/ZG

STWIERDZENIE PRZYGOTOWANIA ZAWODOWEGO do pełnienia samodzielnych funkcji technicznych w budownictwie

Na podstawie § 5.2 § 6.4 § 7
oraz § 13 ust. 1 pkt. 4 lit. b rozporządzenia Ministra Gospodarki
Terenowej i Ochrony Środowiska z dnia 20 lutego 1975 r. w sprawie
samodzielnych funkcji technicznych w budownictwie (Dz. U. Nr 8,
poz. 46) stwierdza się, że:

Obywatel Józef Henryk T U S T A N O W S K I
technik budowlany

urodzony dnia 12 marca 1956r - Wschowa

posiada przygotowanie zawodowe do wykonywania samodzielnej
funkcji kierownika budowy i robót

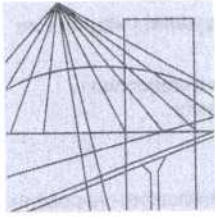
w specjalności: instalacyjno-inżynieryjnej

oraz jest upoważniony do:

- 1/ kierowania, nadzorowania i kontrolowania budowy i robót
kierowania i kontrolowania wytwarzania konstrukcyjnych
elementów instalacji, oraz oceniania i badania stanu
technicznego w zakresie instalacji, sanitarnych o powsze-
nie znanych rozwiązaniach konstrukcyjnych.
- 2/ sprowadzania w budownictwie osób fizycznych projektów
w zakresie instalacji sanitarnych o powszechnie znanych
rozwiązaniach konstrukcyjnych i schematach technicznych.



DYREKTOR
mgr inż. arch. Bogdan Rogół
Cisowa Al. 100



LUBUSKA OKRĘGOWA IZBA INŻYNIERÓW BUDOWNICTWA

ul. Kazimierza Wielkiego nr 10. 66-400 Gorzów Wlkp.
tel. 0 95 720 15 38 fax 0 95 720 77 17 e-mail: lbs@piib.org.pl

Gorzów Wlkp., 16 grudnia 2010 r.

ZAŚWIADCZENIE

Pan/Pani **Józef Tustanowski**

miejsce zamieszkania: **Grodziszcze 23a**
66-200 Świebodzin

jest członkiem Lubuskiej Okręgowej Izby Inżynierów Budownictwa

o numerze ewidencyjnym: **LBS/IS/1103/01**

i posiada wymagane ubezpieczenie od odpowiedzialności cywilnej.

Niniejsze zaświadczenie jest ważne od **1 lutego 2011 r.** do **31 stycznia 2012 r.**

PRZEWODNICZĄCY
OKRĘGOWEJ RADY
Lubuskiej Okręgowej Izby Inżynierów Budownictwa

mgr inż. Józef Krzyżanowski

(pieczęć i podpis przewodniczącego LOIIB)

Niniejsze zaświadczenie potwierdza zawarcie obowiązkowego ubezpieczenia od odpowiedzialności cywilnej inżynierów budownictwa.

Przedmiotem ubezpieczenia jest odpowiedzialność cywilna deliktowa i kontaktowa ubezpieczonego za szkody wyrządzone w związku z wykonywaniem samodzielnych funkcji technicznych w budownictwie w zakresie uprawnień budowlanych.

Suma gwarantowana na jedno zdarzenie w okresie ubezpieczenia wynosi **50 000 EURO**.

O fakcie powstania szkody należy zawiadomić TU Allianz Polska S.A., ul. Czackiego 3/5, 00-043 Warszawa niezwłocznie, nie później niż w ciągu 14 dni od chwili uzyskania wiadomości przez poszkodowanego o roszczeniu, które może rodzić odpowiedzialność cywilną ubezpieczonego. Zgłoszenia szkody można dokonać poprzez wypełnienie i przesłanie formularza zamieszczonego na stronie Polskiej Izby Inżynierów Budownictwa www.piiib.org.pl

Posiadanie ubezpieczenia obowiązkowego w ramach umowy generalnej zawartej pomiędzy PIIIB a TU Allianz Polska S.A. umożliwia członkom Izby zawarcie dodatkowego ubezpieczenia OC na wyższe sumy gwarancyjne oraz uprawnia do skorzystania z licznych zniżek na prywatne ubezpieczenie mieszkań, ubezpieczenia komunikacyjne, ubezpieczenia NNW i ubezpieczenia turystyczne.



Obsługa merytoryczna przedmiotowego ubezpieczenia zajmuje się broker PIIIB – **Hanza Brokers Sp. z o.o.** – który pod numerem infolinii **0 801 384 666**, stworzonej dla inżynierów budownictwa rozwiązuje problemy związane z funkcjonowaniem obowiązkowego ubezpieczenia oraz świadczy pomoc w uzyskaniu terminowych i pełnych wypłat należnych odszkodowań. www.hanzabrokers.pl

Kontynuacja ważności zaświadczenia jest możliwa po dokonaniu obowiązujących opłat, składek członkowskich i ubezpieczenia na podzielone indywidualne konta bankowe 14 dni przed upływem terminu niniejszego zaświadczenia.